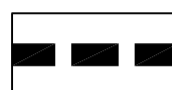











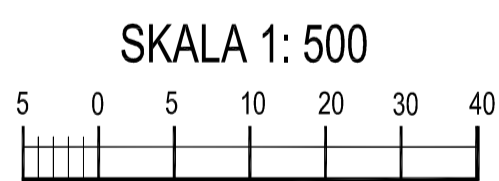


MIEJSCOWY PLAN ZAGOSPODAROWANIA PRZESTRZENNEGO ŚRÓDMIEŚCIA ZŁOCIEŃCA

OZNACZENIA GRAFICZNE USTANOWIĄCE USTALENIA PLANU

-  GRANICA OBSZARU OBJĘTEGO PLANEM
-  LINIA ROZGRANICZAJĄCA TERENY O RÓŻNYM SPOSOBIE UŻYTKOWANIA I ZAGOSPODAROWANIA
-  OBOWIĄZUJĄCA LINIA ZABUDOWY
-  NIEPRZEKRACZALNA LINIA ZABUDOWY
-  MN TEREN ZABUDOWY MIESZKANIOWEJ JEDNORODZINNEJ
-  MW TEREN ZABUDOWY MIESZKANIOWEJ WIELORODZINNEJ
-  U TEREN ZABUDOWY USŁUGOWEJ
-  KOP TEREN PARKINGU
-  KDD TEREN DROGI DOJAZDOWEJ
-  BUDYNKI ZABYTKOWE OBJĘTE OCHRONĄ W PLANIE
-  GRANICA OBSZARU WPISANEGO DO REJESTRU ZABYTKÓW



UKŁAD WSPÓŁRZĘDNYCH: 2000 STREFA V (EPSG:2176)
ŹRÓDŁO POCHODZENIA MAPY: ZASÓB PODGIK
DRAWSKO POMORSKIE

